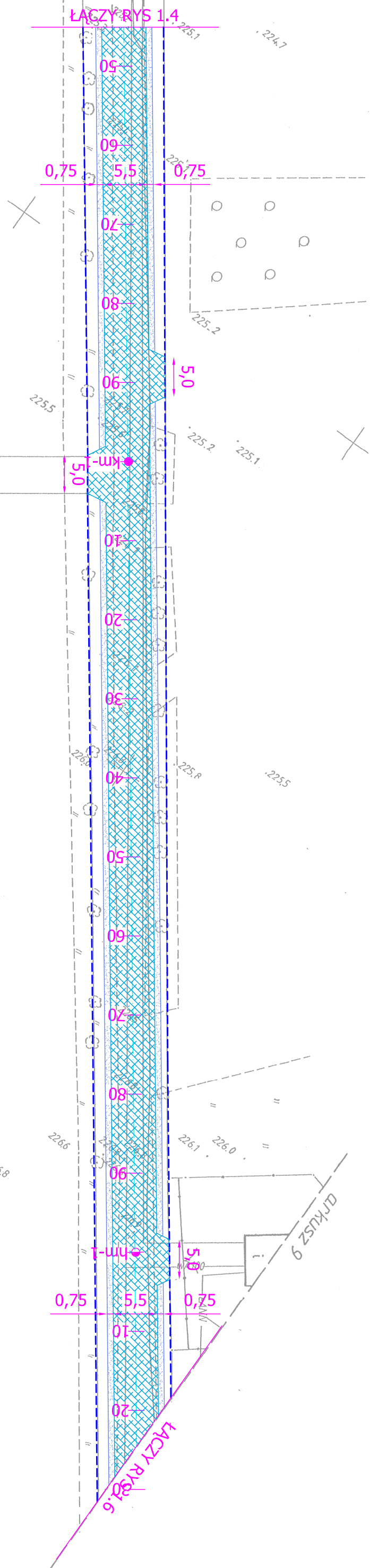









WYNOŚCOWANIE WYSOKOŚCIOWA SKALA 1:500



LEGENDA

-  krawężń nawierzchni asfaltowej
-  krawężń nawierzchni tłuczniowej
-  granice działek drogowych
-  oś jezdni
-  linie wymiarowe pomocnicze
-  nawierzchnia asfaltowa
-  nawierzchnia tłuczniowa

Inwestycja: Przebudowa drogi gminnej w miejscowości Makowice. 58-100 Świdnica ul. Serbska 25 tel. 607 667 901			
Adres inwestycji: dz. nr 172, 190 obręb 0029 Makowice			
Tytuł rysunku: Projekt zagospodarowania terenu.		skala 1:500	
projektant	specjalność	nr uprawnień	data podpis
mgr inż. Robert Szczepanek	bud. - konst.	1802DUW	07.2018
Inwestor: Gmina Świdnica 58-100 Świdnica ul. Głowackiego 4			nr rysunku 1.5